

Nieuwsbrief collectief beheerplan 2014 – 4 november 2013

Agrarisch natuurbeheer 2014

Sinds 1 september 2013 kunt u als gebiedscoördinator voor het agrarisch natuurbeheer het collectief beheerplan 2014 en de min-max subsidieaanvragen voorbereiden in de SNL-applicatie. In de aanvraagperiode voor het SNL, van 15 november tot en met 31 december 2013, stuurt u de ondertekende min-max subsidieaanvragen op naar Dienst Regelingen.

In deze nieuwsbrief:

- Tips en aandachtspunten voor het collectief agrarisch natuurbeheer 2014
- Aandachtspunten bij het intekenen in de SNL-applicatie
- Wijziging proces melden uitrijden ruige stalrest

Tips en aandachtspunten collectief agrarisch natuurbeheer 2014

Hieronder staan de belangrijkste aandachtspunten en tips op een rijtje. Wilt u meer informatie? Kijk dan op www.portaalnatuurenlandschap.nl.

- Als gebiedscoördinator geeft u voor 2014 alle soorten agrarisch natuurbeheer (alle agrarische flora- en faunagebieden onder A01 en A02) op in de SNL-applicatie. Dit geldt dus zowel voor het weidevogel- en akkervogelbeheer, als voor botanisch beheer en landschapsbeheer. Let op: landschapselementen tekent u veelal in als een lijn of punt. De SNL-applicatie is hiervoor uitgebreid met lijn- en punttekentools. Er is een uitgebreide handleiding beschikbaar voor de SNL-applicatie. Zie hiervoor: http://www.portaalnatuurenlandschap.nl/assets/PNL_Help_V3.0_concept.pdf
- Voor elke beheerder die vanaf 2014 wil deelnemen aan het agrarisch natuurbeheer van het SNL, doet u een min-max subsidieaanvraag (aanvraag voor de zesjarige subsidieperiode). U maakt de aanvraag aan in de SNL-applicatie, print deze uit, vult deze samen met de beheerder verder in en stuurt het formulier tussen 15 november en 31 december op naar Dienst Regelingen. Bij voorkeur doet u dit voor alle beheerders in een gebied in één keer. Heeft de beheerder al een bestaande min-max aanvraag voor het weide- en/of akkervogelbeheer? Dan kunt u deze uitbreiden met botanisch beheer en/of landschapsbeheer. Dienst Regelingen heeft een werkinstructie gemaakt voor het aanmaken en wijzigen van min-max aanvragen in de SNL-applicatie: <http://www.portaalnatuurenlandschap.nl/assets/Definitieve-versie-2.0-WI-GC.pdf>
- Gebruik de checklist voor het doen van een SNL-aanvraag om te voorkomen dat u iets vergeet: <http://www.portaalnatuurenlandschap.nl/assets/Checklist-v2.pdf>
- Een beheerder moet zorgen voor een goede perceelsregistratie bij Dienst Regelingen. Is er een overdracht geweest of is het perceel van grootte gewijzigd? Dan past de beheerder dit aan in Mijn dossier op www.drloket.nl. Meer informatie over de

perceelsregistratie en het wijzigen van percelen staat de website van het DR-Loket: <http://www.drloket.nl/onderwerpen/registratie/dossiers/dossier/percelen/percelen-registreren>. Het DR-Loket kan beheerders helpen met het intekenen of wijzigen van de percelen. Het DR-Loket is bereikbaar van maandag tot en met vrijdag van 8.30 tot 16.30 op 0800 - 22 333 22.

- Gebruik voor de min-max aanvragen het formulier uit de SNL-applicatie en niet het blanco voorbeeldformulier. Stuur het aanvraagformulier ook niet in voor 15 november. Dienst Regelingen kan te vroeg ontvangen aanvragen niet in behandeling nemen.

Over de SNL-applicatie (Toolkit)

Percelenkaart Dienst Regelingen

Dienst Regelingen levert momenteel 1 keer per week een bijgewerkte percelenkaart aan voor de SNL-applicatie. Een groot deel van de maand oktober was helaas het niet mogelijk de kaart in te lezen in de Toolkit. Dit kan nu wel weer. De laatste versie van de percelenkaart die nu is ingeladen heeft een peildatum van 31 oktober 2013. Vanaf 15 november wordt twee keer per week een nieuwe versie van de percelenkaart ingeladen.

Min-Max aanvragen

Het kan voorkomen dat u deelnemers aan het collectief agrarisch beheer heeft die voorgaande jaren al een min-max aanvraag hadden, maar die nu niet met hun bestaande min-max in de applicatie worden weergegeven. Is dit het geval? Geef dit dan spoedig door aan Dienst Regelingen. Dan controleert Dienst Regelingen dit en zo nodig wordt het aangepast. De aanpassingen worden regelmatig in de SNL-applicatie ingelezen.

Diverse pakketten binnen akkerfaunagebieden en agrarisch waardevol akkerland omgezet van lijnpakketten naar vlakpakketten

Om het intekenen beter te ondersteunen / te vereenvoudigen, zijn onderstaande pakketten omgezet van een lijnpakket naar een vlakpakket. Het is wel noodzakelijk om binnen de eisen van de pakketbreedtes in te tekenen. Dit is een subsidievoorwaarde en Dienst Regelingen controleert hierop bij de beoordeling.






De pakketten Bouwland met broedende akkervogels, Bouwland met doortrekkende en overwinterende akkervogels en Akkerflora randen kunnen dus met alle vlaktools ingetekend worden.


Pakketcode Dienst Regelingen	Code Index Natuur en Landschap	Omschrijving
8061	A01.02.01a1	Bouwland met broedende akkervogels: 20-50% tussen 1 september en 15 april ploegen en zaaien; kleigrond
8062	A01.02.01a2	Bouwland met broedende akkervogels: 20-50% tussen 1 september en 15 april ploegen en zaaien; zandgrond

8063	A01.02.01b1	Bouwland met broedende akkervogels: 20-50% tussen 1 september en 15 april ploegen én tussen 1 maart en 15 april mag grondbewerking; kleigrond
8064	A01.02.01b2	Bouwland met broedende akkervogels: 20-50% tussen 1 september en 15 april ploegen én tussen 1 maart en 15 april mag grondbewerking; zandgrond
8065	A01.02.01c1	Bouwland met broedende akkervogels: 3e of 4e jaar tussen 1 september en 15 april ploegen en zaaien; kleigrond
8066	A01.02.01c2	Bouwland met broedende akkervogels: 3e of 4e jaar tussen 1 september en 15 april ploegen en zaaien: zandgrond
8067	A01.02.01d1	Bouwland met broedende akkervogels: tussen 15 april en 31 augustus mag max. 10% bedekt met rijsporen; kleigrond
8068	A01.02.01d2	Bouwland met broedende akkervogels: tussen 15 april en 31 augustus mag max. 10% bedekt met rijsporen; zandgrond
8081	A01.02.02a	Bouwland met doortrekkende en overwinterende akkervogels roulerend op kleigrond
8082	A01.02.02b	Bouwland met doortrekkende en overwinterende akkervogels roulerend op zandgrond
8181	A02.02.03	Akkerflora randen

Foutmeldingen wegwerken (ok?)

Zie ook de handleiding onder de Help-knop van de SNL-applicatie.

- **S** --> overlap tussen beheereenheid en lopende beschikking. Oplossing: Snijsknop , met deze knop wordt de oppervlakte die cumuleert met een lopende beschikking van de ingetekende beheereenheid afgesneden.
- **P** --> beheereenheid ligt buiten gewasperceel. Oplossing: Snijsknop , met deze knop wordt de oppervlakte buiten het gewasperceel van de ingetekende beheereenheid afgesneden.
- **C** --> beheereenheid ligt buiten Collectief plan. Oplossing: Snijsknop , met deze knop wordt de oppervlakte buiten het collectief plan van de ingetekende beheereenheid afgesneden.
- **E** --> beheereenheid overlapt met andere beheereenheid. Oplossing: Snijsknop , met deze knop wordt de oppervlakte die cumuleert met een andere beheereenheid van de ingetekende beheereenheid afgesneden.
- **G** --> beheereenheid ligt buiten Agrarische beheertypenkaart. Oplossing: Snijsknop , met deze knop wordt de oppervlakte buiten de Agrarische beheertypenkaart van de ingetekende beheereenheid afgesneden.

- **B** --> relatienummer beheereenheid en gewasperceel komen niet overeen.
Oplossing: **Overnemen BRS**. Als de beheereenheid buiten het gewasperceel ligt, krijgt u ook een b-fout omdat er geen match is met een relatienummer. Dit is veelal de combinatie pb-fout en dit kan opgelost worden met de nieuwe snijknop .
- **T** --> beheerpakket van de beheereenheid komt niet overeen met het beheerpakket uit de kaartlaag 'Beheertypenkaart (Agrarisch)' uit de legenda. Oplossing: het pakket van de beheereenheid aanpassen of opnieuw intekenen met het juiste beheertype.
LET OP !! Als er geen Agrarische beheertypenkaart onder ligt en de beheereenheid wordt weggegooid, dan kan deze NIET meer ingetekend worden, neem in dit geval contact op met de provincie. Vink dus eerst de kaartlaag 'Agrarisch beheertype' in de legenda aan en bevraag de kaart met de i-knop of er een pakket aangevraagd kan worden. Let ook op de kolom 'Subsidiabel' in het infoscherm.
- **M** --> de totale oppervlakte van de beheereenheden per relatienummer ligt buiten de min-max waarde. Oplossing bij overschrijding van de max: verhoog de min-max aanvraag of verwijder beheereenheden. Oplossing bij te lage min: verlaag de min-max aanvraag of vergroot de beheereenheid.
- **O** --> oppervlakte beheereenheid ligt buiten de pakketeis. Oplossing: oppervlakte van beheereenheid verkleinen of vergroten, eventueel samenvoegen met de naastgelegen beheereenheid.
- **L** --> lengte beheereenheid ligt buiten de pakketeis. Oplossing: lengte van beheereenheid verkleinen of vergroten.
- **R** --> breedte beheereenheid ligt buiten de pakketeis. Oplossing: breedte van beheereenheid verkleinen of vergroten.

De snijknop  kan alleen gebruikt worden bij pakketten die ingetekend zijn met de vlaktool.

• **T-meldingen op 00-pakketten**

De volgende pakketten zijn op niet-actief gezet omdat dit beheertypen zijn waar nog een onderverdeling bij hoort: L01.01.00, L01.02.00, L01.03.00, L01.05.00, L01.06.00, L01.07.00, L03.01.00. Het kan zijn dat de pakketten in de periode september / oktober al ingevoerd zijn. Daarom geven ze een T-fout melding. Controleer uw plan op deze pakketten en pas dit aan door een pakket te kiezen uit de toegestane pakkettenlijst.


Toegestane pakkettenlijst niet compleet

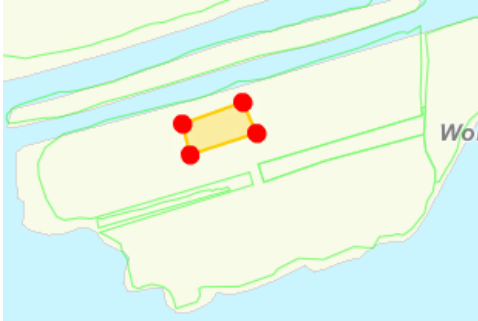
Het kan voorkomen dat bij het intekenen van een beheereenheid het keuzelijstje van de te kiezen toegestane pakketten niet compleet / volledig is. Dit kan optreden als u intekent door een bedrijfsperceel te selecteren en u daarna op de toepasknop drukt. Hierna wordt het keuzelijstje van de toegestane pakketten samengesteld dat niet compleet kan zijn.


Oplossing: dit wordt opgelost in de nieuwe applicatie-release medio november.


Work around

Let op, omdat de oorzaken verschillend zijn, werkt dit niet in alle gevallen.

Teken met de vlak-tool  globaal een kleine beheereenheid in.



Klik hierna op toepassen . Hierna wordt de lijst wel compleet / volledig samengesteld met de toegestane pakketten en kunt het betreffende / gewenste pakket selecteren. De beheereenheid is nu met het juiste pakket ingetekend. Nu moet dit alleen nog binnen het bedrijfsperceel worden opgenomen door de beheereenheid te laten groeien.

Klik op de groei-knop  en daarna op het perceel met onderstaand resultaat.



Nieuwe functionaliteit voor het intekenen van lijnen

Het intekenen van een lijnpakket is momenteel nogal lastig. Om dit makkelijker te maken, wordt de tool waarmee lijnen ingetekend kunnen worden, aangepast met extra functionaliteit. Deze functionaliteit wordt medio november in een nieuwe Toolkitrelease geïmplementeerd. De

aanpassing wordt in de handleiding opgenomen en zal via een nieuwsbrief gecommuniceerd worden.

Kwaliteitsindicatoren

Dienst Regelingen levert één tot twee keer per week een kaart met de actuele perceelsregistratie aan de SNL-applicatie. Op deze percelen kunnen zogenaamde 'kwaliteitsindicatoren' zitten. Dit zijn meldingen dat er iets aan de hand is met dat perceel.

Kaart informatie	
Pakketcode:	A02.02.03
Omschrijving:	Akkerflora randen
BRS Nummer:	
Opmerkingen:	
Oppervlak:	0.787
Subsidiejaar:	2014
Extra subsidies:	nee
Percelen (1)	
BRS nummer:	
Oppervlak (ha):	0.855
Kwaliteitsindicatoren:	KI_5

In de SNL-applicatie ziet u deze kwaliteitsindicatoren als u naar de details van een beheereenheid gaat (zie het schermvoorbeeld; u ziet dit als u op de knop 'Informatie opvragen' klikt).

Beheerder zorgt voor juiste registratie bij Dienst Regelingen

Als gebiedscoördinator bent u niet verantwoordelijk voor een goede perceelsregistratie bij Dienst Regelingen. De beheerder van het perceel is dat wel. De beheerder ziet deze meldingen ook zelf als hij inlogt in zijn perceelsregistratie in Mijn dossier op www.drloket.nl.

Het is de bedoeling dat de beheerder deze meldingen zoveel mogelijk oplost voordat de aanvraag voor SNL ingestuurd wordt. Dit voorkomt namelijk problemen

tijdens de afhandeling van de aanvragen.

Bijvoorbeeld: als een perceel ook door iemand anders is gemeld, ziet u de kwaliteitsindicator KI 4. Het gaat dan om een overlap met een andere gebruiker. Als op zo'n perceel subsidie wordt aangevraagd, kan Dienst Regelingen de subsidie niet uitbetalen, zolang niet duidelijk is wie het perceel in gebruik heeft. Ook kan het zijn dat de aanvraag op dat perceel uiteindelijk wordt afgewezen.

Soorten kwaliteitsindicatoren

Hieronder vindt u de meldingen die voor kunnen komen op een beheereenheid. U leest ook hoe de beheerder dit in de perceelsregistratie in Mijn dossier kan oplossen. Het DR-Loket is bereikbaar om de beheerder te helpen.

KI 1 De gebruikstitel is tijdens (een deel van) de looptijd* van dit perceel ongeldig. Kies een andere gebruikstitel in Mijn dossier op dit perceel. Deze melding komt niet heel vaak voor, maar in dit geval kiest de beheerder een geldige gebruikstitel.

KI 2 De gewascode is tijdens (een deel van) de looptijd van dit perceel ongeldig. Deze melding komt niet veel voor. De beheerder kiest in Mijn dossier de juiste gewascode.

KI 3 Dit perceel valt tijdens (een deel van) de looptijd geheel of gedeeltelijk buiten de topografische perceelsgrenzen. Er zijn in dit geval twee mogelijkheden.

1. De topografische grens is inderdaad nog onjuist volgens de beheerder. Dit kan bijvoorbeeld komen omdat er een sloot gedempt is en dit is nog niet zichtbaar op de onderliggende luchtfoto. Dienst Regelingen bekijkt deze melding en past zo nodig de topografische grens aan. De KI 3-melding blijft dus in het systeem zolang er een overschrijding is met de topografische grens en ook daarmee ook in de SNL-applicatie. De aanvraag SNL kan wel gedaan worden.
2. De topografische grens is wel juist. In dit geval moet de intekening van het perceel aangepast worden. Dat kan in één keer met de knop `Afknippen overschrijding`. In dit geval verdwijnt de melding in Mijn dossier en na enkele dagen is de nieuwe perceelsintekening ook zichtbaar in de SNL-applicatie en is ook daar de KI 3-melding verdwenen.

KI 4 Dit perceel heeft tijdens (een deel van) de looptijd geheel of gedeeltelijk overlap met een perceel van een andere gebruiker. Is de beheerder van het perceel inderdaad de gebruiker, dan kan de beheerder het perceel laten staan. Degene die het perceel wel opgegeven heeft, maar niet in gebruik heeft, moet het perceel afmelden.

Het kan zijn dat enkele van deze KI 4-meldingen wel zichtbaar zijn de SNL-applicatie maar niet nog niet in Mijn dossier. In dat geval kan de beheerder deze ook nog niet oplossen. Zodra deze meldingen ook zichtbaar zijn in Mijn dossier, kunnen deze opgelost worden. Dit is niet belemmerend voor het doen van de aanvraag. De verwachting is deze vanaf december getoond zullen worden in Mijn dossier.

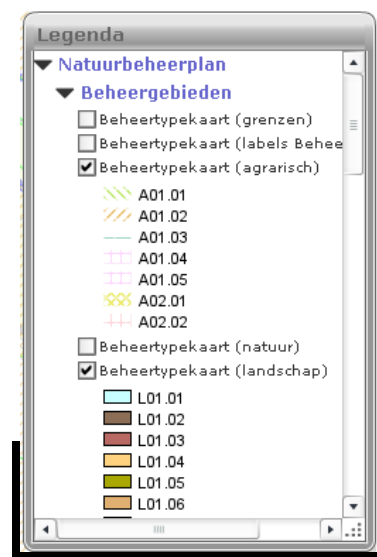
KI 5 Dit perceel heeft tijdens (een deel van) de looptijd geheel of gedeeltelijk overlap met één van uw andere percelen. De beheerder kan dit als volgt oplossen. Als de intekening van dit perceel juist is, klik dan op de knop 'Afknippen van ander perceel'. Als de intekening van dit perceel niet juist is, klik dan op de knop 'Afknippen van dit perceel'.


*Percelen hebben een ingangsdatum en in veel gevallen ook einddatum. Deze periode wordt 'looptijd' genoemd.

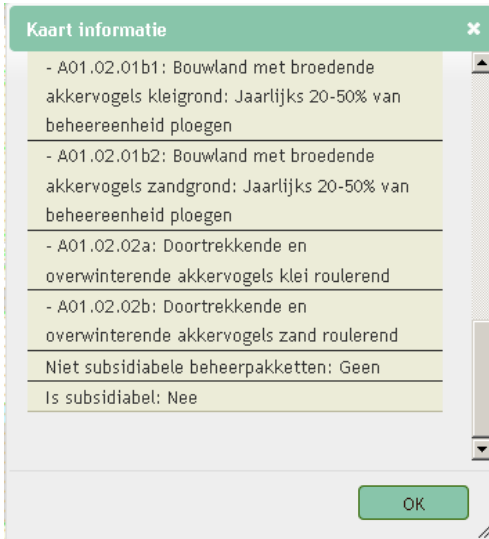
Controle Subsidiabel / Niet subsidiabel

Of een perceel subsidiabel of niet subsidiabel is (True/False), kan gecontroleerd worden in de SNL-applicatie (Toolkit). De controle vindt als volgt plaats:

Zoom naar het perceel waarvan je wilt weten of het als subsidiabel is aangemerkt en zet in de legenda de 'Beheertypekaart (agrarisch)' en de 'Beheertypekaart (landschap)' aan; Klik vervolgens op de knop 'Informatie



opvragen'  en klik op het perceel waarvan je wilt weten of het als subsidiabel is aangemerkt;



Het volgende scherm verschijnt: Onder het kopje 'Beheergebieden' staan alle beheerpakketten die aangevraagd kunnen worden. Onder de pakketten staat de regel: 'Is subsidiabel'. Staat hier 'Ja', dan betekent dit dat het perceel is aangemerkt als subsidiabel en dat op het perceel subsidie aangevraagd mag worden. Staat hier 'Nee', dan betekent dit dat het perceel is aangemerkt als niet subsidiabel is en dat op het perceel geen subsidie aangevraagd mag worden.

Melding ruige stalmest vanaf 2014 via de gebiedscoördinator

Om in aanmerking te komen voor de vergoeding voor het uitrijden van ruige stalmest deden agrarisch natuurbeheerders tot en met 2013 een ruige mest melding bij Dienst Regelingen. Dat verandert met ingang van 2014. Vanaf 2014 meldt u als gebiedscoördinator het uitrijden van de ruige stalmest voor SNL digitaal via de SNL-applicatie. U doet dit voor alle agrariërs met agrarisch natuurbeheer in uw gebied die percelen beheren waarop het uitrijden van ruige stalmest is toegestaan.

De beheerder meldt binnen twee weken (14 dagen) nadat hij de ruige mest heeft uitgereden op zijn percelen, bij u als gebiedscoördinator dat hij dit heeft gedaan. U zet de melding vervolgens in de SNL-applicatie.

Aan het eind van het seizoen (in oktober) wordt er een bestand gemaakt met daarin alle ruige mestmeldingen. Dit bestand wordt doorgestuurd aan Dienst Regelingen. Als de beheerder voldoet aan de voorwaarden, dan betaalt Dienst Regelingen de toeslag voor de ruige stalmest uit aan de beheerder. Dit gebeurt tegelijk met de beheervergoeding na afloop van het beheerjaar 2014 (begin 2015).

Over het ruige mestproces verschijnt nog een handleiding en in december leest u meer informatie over de ruige mestmeldingen in de nieuwsbrief.

Waarom deze wijziging?

Vanaf 2016 komt er een vernieuwd stelsel voor agrarisch natuurbeheer met agrarische collectieven als eindbegunstigde van de SNL-subsidie. Effectiever en efficiënter agrarisch natuurbeheer, een betere en duurzame deelname van agrariërs, meer samenwerking in het gebied, lagere uitvoeringslasten en een eenvoudiger SNL-uitvoering zijn hierbij het doel. Als opmaat naar 2016 geeft u als gebiedscoördinator al het agrarisch natuurbeheer collectief op in de SNL-applicatie. Het melden van het uitrijden van de ruige stalmest sluit hierbij aan. Door steeds meer digitaal te gaan doen en het ruige mestproces vergelijkbaar te maken met Last minute beheer, dalen de uitvoeringskosten van het SNL. Ook worden de administratieve lasten voor de agrariër lager.

Ook ruige mestmeldingen PSAN via de gebiedscoördinator

De toeslag voor het uitrijden van ruige stalmest geldt zowel voor het Subsiestelsel Natuur en Landschap (SNL) als voor de Provinciale subsidieregeling agrarisch natuurbeheer (PSAN). Voor beide regelingen geldt dat de beheerders hun ruige mestmeldingen vanaf 2014 bij u als gebiedscoördinator gaan doen. Voor de PSAN zal dat iets anders gaan als voor het SNL. Het proces voor de PSAN wordt nog in detail uitgewerkt. Hierover hoort u in december meer.

Uitrijden ruige mest controleren in het veld

Aangezien het proces vergelijkbaar is gemaakt aan het Last minutebeheer, vindt er ook een verschuiving plaats in de controle. Tot en met 2013 controleerde de Nederlandse Voedsel- en Warenautoriteit (NVWA) een percentage van de ruige mestmeldingen in het veld. Vanaf 2014 gaat u als gebiedscoördinator het uitrijden van de ruige mest controleren. Wat dit precies voor u betekent, wordt nog verder uitgewerkt. Ook hierover hoort u in december meer.

Meer informatie over de SNL-applicatie en contact

GBO provincies

Heeft u een vraag over de techniek of het functioneren van de SNL-applicatie (Toolkit)? Dan neemt u contact op de functioneel beheerder van de applicatie via:

T: 073 680 8432 (Gerard Terpstra)
@: natuurbeheer@gbo-provincies.nl

Monitoringsteam Dienst Regelingen

Heeft u een vraag over het aanvragen van het collectief agrarisch natuurbeheer in het SNL of wilt u meer weten over het aanpassen van percelen?

Dan neemt u op werkdagen tussen 8.30 en 16.30 uur contact op met het DR-Monitoringsteam via:

T: 0475 355 652

@: DR-monitoringsteam@dienst-regelingen.nl

Provinciale informatiepunten

Wilt u of de beheerder advies over het uit te voeren beheer en de mogelijkheden in uw gebied? Dan neemt u contact op met het provinciale informatiepunt. De contactgegevens van de informatiepunten vindt u op www.portaalnatuurenlanschap.nl > Subsiestelsel Natuur en Landschap > Contact.

Provinciale coördinatoren

Heeft u een vraag over de natuurdoelen van de provincie en de vertaling van deze doelen in het collectief beheerplan? Of wilt u meer weten over het provinciale beleidskader voor het collectief beheer? Dan kunt u terecht bij uw provincie. Zie voor de contactgegevens van de provinciale coördinatoren: <http://bron.portaalnatuurenlanschap.nl/Home/Contact>
