

NATUURBEHEERPLAN 2022

Provincie Noord-Holland

Zaaknummer: 1696123/1696129

Natuurbeheerplan 2022
behandeling door Gedeputeerde Staten van Noord-Holland op 28 september 2021
vaststelling door Provinciale Staten van Noord-Holland op 8 november 2021

Ontwerp- Natuurbeheerplan 2022 vastgesteld door Gedeputeerde Staten van Noord-Holland op 8 juni 2021.

Terinzagelegging Ontwerp-Natuurbeheerplan 17 juni tot en met 28 juli 2021

Inhoudsopgave

1. Wat is het Natuurbeheerplan?	3
1.1 Inleiding	3
1.2 Status natuurbeheerplan	3
1.3 Wijzigingen Natuurbeheerplan 2022	3
1.4 Leeswijzer	4
2. Beleidskader	4
Masterplan biodiversiteit	4
3. Subsiestelsel Natuur en Landschap	5
3.1. De Index Natuur en Landschap	5
3.2 De Kaarten in het Natuurbeheerplan	5
3.3 Monitoring	6
4. Natuur- en Landschapsdoelen	6
4.1 Integrale gebiedsbeschrijving en visie op behoud en ontwikkeling	6
4.2 Beleidsdoelen en criteria natuur- en landschapsbeheer	7
4.3 Beleidsdoelen en criteria agrarisch natuur- en landschapsbeheer	7
4.4 Beleidsdoelen en criteria water	9
4.5 Beoordelingscriteria gebiedsaanvragen	9
5. Inspraak en Subsiemogelijkheden	10
5.1 Inspraakprocedure Natuurbeheerplan 2022	10
5.2 Subsidie Natuur- en landschapsbeheer (SVNL-n)	11
5.3 Kwaliteitsimpuls: investeringen en functieverandering (SKNL)	11
Overige informatie	12

1. Wat is het Natuurbeheerplan?

1.1 Inleiding

Voor u ligt het Natuurbeheerplan voor het jaar 2022, van de provincie Noord-Holland. Met dit plan stelt de provincie de kaders voor de uitvoering van het natuur- en landschapsbeheer vast. Het Natuurbeheerplan geeft aan waar welke natuur aanwezig is en welke beheerdoelen hiervoor gelden. Dit is terug te vinden op de kaarten (link:[kaartviewer](#)). De provincie financiert een aanzienlijk deel van de kosten voor de ontwikkeling en het beheer van natuur door middel van subsidies. Het Natuurbeheerplan vormt de basis voor de aanvraag van deze subsidies. Het natuurbeheerplan is verankerd in het Subsidiestelsel Natuur en Landschap (SNL) 2016.

Het natuurbeheerplan geeft het beleidskader aan, uitleg van de index, de criteria waarom we deze beheertype op kaart hebben staan, en uitleg hoe het subsidiestelsel werkt en hoe hoe subsidie aangevraagd kan worden.

1.2 Status natuurbeheerplan

De vaststelling van het Natuur Netwerk Nederland (NNN) in planologisch opzicht is vastgelegd in de Omgevingsverordening. Het Natuurbeheerplan heeft geen planologische consequenties en heeft dus geen invloed op eigendomsrechten of bestaande gebruiksmogelijkheden.

Het Natuurbeheerplan bevat geen bindende regels of verplichtingen voor burgers. Ook kunnen er geen rechten aan worden ontleend; opname van een terrein in het Natuurbeheerplan leidt dus niet vanzelfsprekend tot een positief besluit over subsidiëring van het beheer. Het zorgt er alleen voor dat beheerders en gecertificeerde agrarische collectieven van de gronden die zijn begrensd als natuurgebied, als agrarische natuur of als landschapselement de mogelijkheid krijgen om subsidie aan te vragen voor het beheer van deze gronden.

1.3 Wijzigingen Natuurbeheerplan 2022

Het Natuurbeheerplan is vanaf 2022 geen onderdeel meer van het Programma natuurontwikkeling. Dit Natuurbeheerplan 2022 geeft alle benodigde informatie om subsidie aan te kunnen vragen en verwijst waar nodig naar andere documenten.

Ambitiebeheertypen zijn gelegd op alle percelen die opgenomen zijn in de meest actuele Natuur Netwerk Nederland begrenzing. Zowel de ambitiekaart en beheertypekaart zijn geactualiseerd.

ANLB in NNN

In 2022 is er nog agrarisch natuurbeheer mogelijk binnen het NNN. Vanaf 1 januari 2023 ontstaat een nieuwe situatie. Dan is er binnen NNN geen agrarisch natuurbeheer meer mogelijk. Op dit moment vindt overleg plaats over de mogelijkheid om in de transitieperiode 2023-2027 nog de mogelijkheid van agrarisch natuurbeheer te bieden aan agrariërs die op hun NNN percelen overstappen naar natuurbeheer maar hiervoor een overbruggingsperiode nodig hebben.

Wijzigingen Natuurbeheerplan 2023

Het Natuurbeheerplan van 2023 zal veel wijzigingen bevatten. In januari 2023 moet voor de helft van alle lopende natuurbeheerbeschikkingen, een nieuwe beschikking worden afgesloten voor 6 jaar. En de beschikkingen met de agrarische collectieven worden opnieuw beschikt. We zijn nu al in overleg met alle (natuur)beheerders over het Natuurbeheerplan van 2023. We willen in 2023 de beheertype kaart technisch verbeteren (aansluitingen verbeteren en overlap eruit halen), en we willen de beheertypen juist hebben, dat wil zeggen conform het beheer in het veld. We streven naar het einddoel, dus de beheertypen moeten steeds meer overeen komen met de ambitietypen. Daar waar ze afwijken zullen we met de beheerders overleggen.

Voor het Natuurbeheerplan 2022 passen we alleen de beheertypen aan, als het ook invloed heeft op de beheersubsidie aanvraag van 2022, of een SKNL aanvraag in 2022.

1.4 Leeswijzer

In het Natuurbeheerplan wordt achtereenvolgens beschreven:

Hoofdstuk 2: Het beleidskader

Hoofdstuk 3: Subsidiestelsel Natuur en Landschap (de Index)

Hoofdstuk 4: Natuur- en landschapsdoelen

Hoofdstuk 5: Subsidiemogelijkheden

2. Beleidskader

Masterplan biodiversiteit

Het Masterplan biodiversiteit is ons antwoord op de steeds luider klinkende vraag om meer aandacht voor het herstel en de versterking van de biodiversiteit. We hebben voor vijf gebieden gedefinieerd waar we op provinciale schaal verantwoordelijkheid voor dragen en acties op ondernemen:

1. Versterking van de kwaliteit in de natuurgebieden.
2. Versterken van de biodiversiteit in het landelijk en agrarisch gebied.
3. Versterken van de biodiversiteit in het bebouwd gebied en infranatuur.
4. Versterken biodiversiteit in en rond het water.
5. Beschermen kwetsbare soorten en bestrijden invasieve exoten.

Het Masterplan biodiversiteit geeft aan wat we op elk van deze thema's al doen en welke aanvullende opgaven we voor de komende jaren signaleren.

Door efficiënte en effectieve monitoring kunnen we volgen of we met de realisatie van onze ambities ook daadwerkelijk de biodiversiteit aan het versterken zijn. "Doen, leren en beter doen", is in deze ook ons motto voor de uitvoering van het masterplan biodiversiteit.

Voor het eerste thema; versterken van de biodiversiteit in natuurgebieden zetten we met het Regiebureau NNN in op de realisatie van het natuurnetwerk in Noord-Holland. De programmering daarvan wordt beschreven in het Uitvoeringsplan van het Natuur Netwerk Nederland. Het beheer van die natuurgebieden wordt mogelijk gemaakt door het verlenen van subsidie voor het ontwikkelen, inrichten en beheren van de natuurgebieden via het Subsidiestelsel Natuur en Landschap (SNL).

3. Subsidiestelsel Natuur en Landschap

In het subsidiestelsel Natuur en landschap 2016 wordt onderscheid gemaakt in subsidie voor functieverandering en inrichting en subsidie voor beheer.

Subsidie voor functieverandering en inrichting is de “Subsidieregeling voor Kwaliteitsimpuls Natuur en Landschap (SKNL)”.

[Kwaliteitsimpuls Natuur en Landschap Noord-Holland 2018, uvr subsidie \(SKNL\)](#)

Subsidie voor beheer van natuur en landschap, agrarische natuur en landschapselementen is geregeld in de Subsidieverordening Natuur- en Landschapsbeheer 2016 (SVNL2016-2021).

[SVNL-N: Natuur- en landschapsbeheer 2016-2021, uvr subsidie](#)

3.1. De Index Natuur en Landschap

De basis voor het Natuurbeheerplan vormt de Index Natuur en Landschap.

De Index Natuur en Landschap bestaat uit de onderdelen natuur, agrarische natuur en landschapselementen. In de Index worden twee niveaus onderscheiden: de *natuurtypen* voor de sturing op landelijk niveau en de *beheertypen* voor de operationele aansturing van het beheer op regionaal en lokaal niveau.

In de Index Natuur en Landschap worden de natuurtypen, landschapstypen en agrarische natuurtypen en beheertypen beschreven. Voor meer informatie over de Index Natuur en Landschap zie onderdeel thema ‘Index Natuur en Landschap’ op www.bij12.nl/onderwerpen/natuur-en-landschap.

3.2 De Kaarten in het Natuurbeheerplan

Het Natuurbeheerplan kent een beheertypenkaart, een ambitiekaart en een vaarlandkaart. Zij vormen met de beschrijving van de doelen de kern van het plan. Zie link: [kaartviewer](#)

Beheertypenkaart

De *beheertypenkaart* geeft alle bestaande, beheerwaardige (agrarische) natuur weer, volgens de Index Natuur en Landschap. De beheertypenkaart vormt de basis voor het verlenen van beheersubsidies op grond van de Uitvoeringsregeling Natuur- en Landschapsbeheer (SVNL). Van beheerders – ook als zij geen subsidie ontvangen – wordt verwacht dat zij hun beheer uitvoeren, gericht op de instandhouding van de beheertypen. Een beheerder kan alleen voor financiering van het beheer van het toegekende beheertype in aanmerking komen.

Voor het agrarisch natuur- en landschapsbeheer (ANLB) onderscheiden we de volgende vier leefgebieden: open grasland, open akkerland, droge dooradering en natte dooradering. Deze vier leefgebieden zijn de vier agrarische natuurtypen van de Index Natuur en Landschap. Daarnaast wordt gewerkt met een categorie water.

De *beheertypenkaart* bestaat uit meerdere kaartlagen:

- Natuurtypen en landschapstypen
 - kaart voor de landschapstypen binnen en buiten NNN

- kaart voor de natuurbeheertypen
- Leefgebied open grasland;
 - Weidevogelgrasland in open landschap
 - Weidevogelgrasland met riet of opgaande begroeiing
- Leefgebied open akkerland;
- Leefgebied natte dooradering;
- Leefgebied droge dooradering;
- Leefgebied categorie water

Ambitiekaart

Voor alle NNN begrensde natuurgebieden is een ambitie bepaald. De ambitiekaart vormt de basis voor de (subsiëring van) kwaliteitsimpulsen op grond van de SKNL. Een verschil tussen de beheertypenkaart en de ambitiekaart laat zien waar een verbetering van de natuurkwaliteit mogelijk en wenselijk is.

Vaarland kaart

Voor percelen die enkel varend bereikt kunnen worden is een bijdrage beschikbaar, mits ze voldoen aan bepaalde beheertypen. Deze gebieden staan op de vaarland kaart.

<https://geoapps.noordholland.nl/app/natuurbeheerplan>

3.3 Monitoring

Monitoring is een essentieel onderdeel van de beheercyclus. De uitvoering van het natuurbeleid en beheer dient onderzocht te worden om te weten of de afgesproken doelen ook gehaald en zo nodig bijgesteld moeten worden. Behalve informatie over de gerealiseerde hectares en het daarvoor benodigde geld (kwantiteit), is ook informatie nodig over de resultaten in termen van bijv. aantallen dieren en planten (kwaliteit).

Voor de monitoring van het (agrarisch) natuurbeheer is een uniforme landelijke systematiek ontworpen. Op de website van BIJ12 zijn de werkwijze en aanvullende informatie over deze monitoring weergegeven. <https://www.bij12.nl/onderwerpen/natuur-en-landschap/monitoring-en-natuurinformatie/>

4. Natuur- en Landschapsdoelen

In dit hoofdstuk worden de beleidsdoelen en criteria beschreven ten aanzien van onze natuur-, landschaps- en waterdoelen. Deze doelen zijn verwerkt in de kaarten. De gebiedsaanvragen van de collectieven worden getoetst op de beoordelingscriteria van paragraaf 4.5.

4.1 Integrale gebiedsbeschrijving en visie op behoud en ontwikkeling

In de omgevingsverordening zijn wezenlijke kenmerken en waarden opgenomen van alle begrensde NNN gebieden. Deze wezenlijke kenmerken en waarden vormen de basis van de huidige natuurdoelen binnen de provincie Noord-Holland. Daarnaast worden er ecologische visies voor diverse gebieden opgesteld waarin aangegeven wordt welke ambitie we na willen streven. Zodra

deze ecologische visies zijn vastgesteld, wordt de ambitiekaart in de eerstvolgende versie van het Natuurbeheerplan geactualiseerd. In het natuurbeheerplan 2022 zijn nog geen ecologische visie meegenomen, omdat deze nog niet zijn vastgesteld.

4.2 Beleidsdoelen en criteria natuur- en landschapsbeheer

Noord-Holland kent een aantal bijzondere natuurwaarden, zoals de weidevogelgebieden, laagveenmoerassen en de duinen met de binnenduinrand. Op basis van deze natuurwaarden zijn de natuurdoeltypen voor Noord-Holland bepaald. De natuurdoeltypen zijn vervolgens vertaald naar de index voor de beheertypen.

Voor aanpassingen van de beheertypen op de kaarten kijken wij naar de volgende criteria:

- Natura 2000 doelen (habitattypekaart)
- Weidevogeldoelstellingen volgens de weidevogelleefgebiedenkaart¹
- Beheertype N10.01 (Nat Schraalland) komt niet voor op laagveengronden.
- Beheertypen N05.03 (veenmoeras), N14.02 (moerasbos), N04.01 (zoete plas), N10.02 (vochtig hooiland) of N13.01 (vochtig weidevogelgrasland), kunnen een volgende ontwikkelfase zijn van het beheertype veenmosrietland of moeras. Dit zijn kwetsbare gebieden in de N2000 doelen. Aanvragen voor omzetting naar deze beheertype zullen wij kritisch beoordelen.

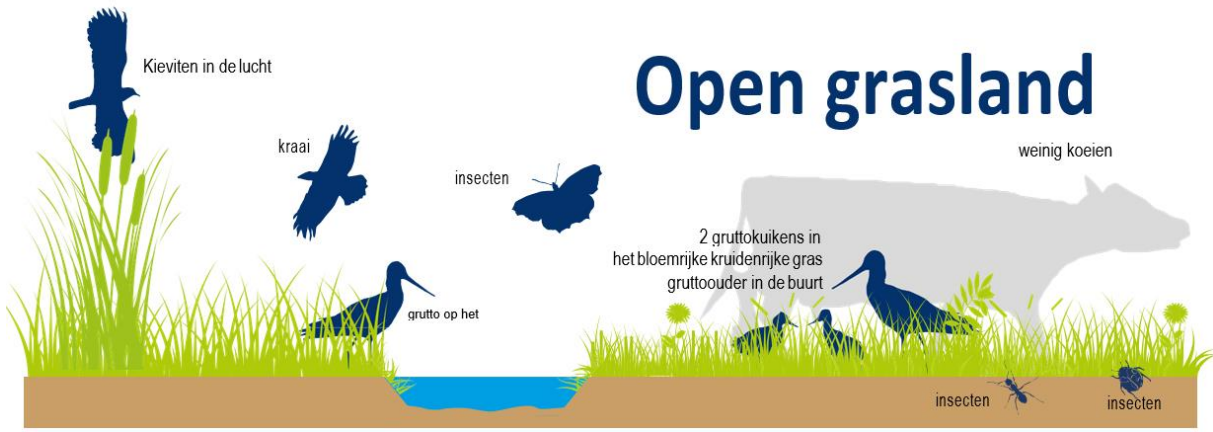
4.3 Beleidsdoelen en criteria agrarisch natuur- en landschapsbeheer

De provincie gaat uit van de uniforme 'instapeisen' en 'streefdoelen' zoals geformuleerd door Alterra in het rapport *Nieuw stelsel agrarisch natuurbeheer*. Deze instapeisen en streefdoelen zijn de basis geweest voor de begrenzingen van de leefgebiedenkaarten.

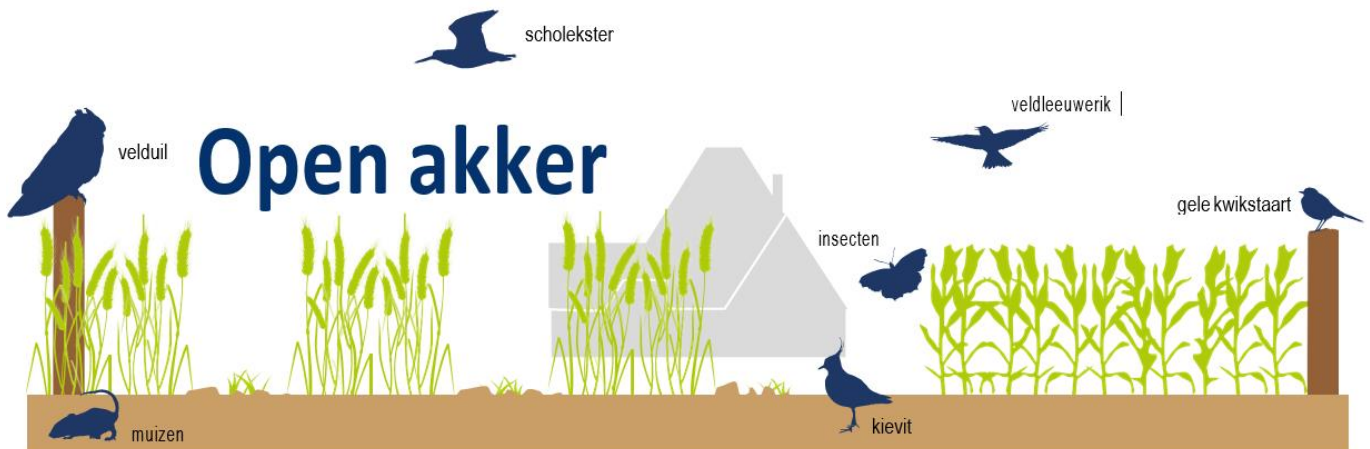
Beschrijvingen begrensde leefgebieden

Open grasland (deelkaart 1b): open landschappen met veel vochtig en kruidenrijk gras, fijnmazige watergangen en enige opgaande begroeiing, zoals beplanting rond erven of bomenlanen. Doelsoorten zijn grutto en tureluur (voor A11.01 gebieden), en scholekster, Kievit en wulp voor A11.02 gebieden.

¹ De weidevogelleefgebiedenkaart is in de omgevingsverordening vervangen door de kaart Bijzonder Provinciaal Landschap (BPL) voor gebieden buiten het NNN. De weidevogelleefgebiedenkaart die hier bedoeld wordt heeft geen officiële status op dit moment.



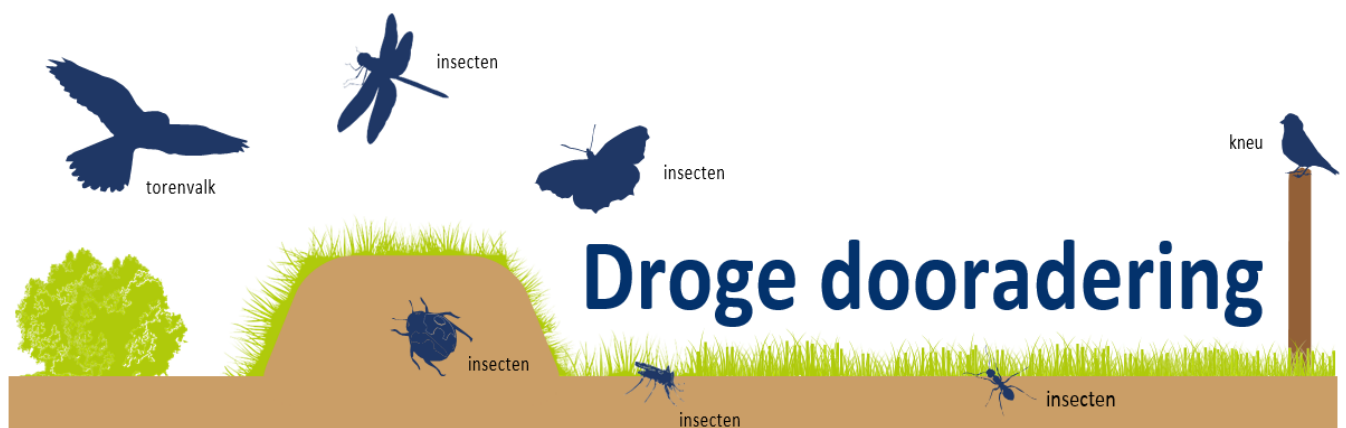
Open akker (deelkaart 1c). Dit leefgebied bestaat overwegend uit akkers waarop gewassen zoals granen, aardappels, suikerbieten of vollegrondsgroenten worden verbouwd, doorsneden met bermen, sloten en meer of minder opgaande begroeiing. Doelsoorten zijn gele kwikstaart, grauwe kiekendief, scholekster, kievit, patrijs, blauwe kiekendief, veldleeuwerik, velduil, ringmus, gorzen en de ruigpootbuizerd.



Natte dooradering (deelkaart 1d). Dit leefgebied bestaat uit natte elementen binnen het agrarisch cultuurlandschap: sloten, poelen, beken, moerasjes en plas-draspercelen. Doelsoorten zijn kleine modderkruiper, bittervoorn, noordse woelmuis, rugstreeppad, watersnip, zomertaling en de zwarte stern.



Droge dooradering (deelkaart e). Dit leefgebied is een half-open tot besloten landschap met aan elkaar grenzende (kleinschalige) akkers, graslanden, laanbeplanting, singels, hout- en tuunwallen, heggen en hagen, struweelranden, dijken en slaperdijken, bermen van wegen en paden, steilrandjes en ruigtezomen. Doelsoort is kneu, keep, braamsluiper, grote lijster, zomertortel, spotvogel, torenvalk, ransuil, patrijs, geelgors en de bunzing.



4.4 Beleidsdoelen en criteria water

Categorie water (agrarisch waterbeheer) (deelkaart 1f). Het agrarisch waterbeheer is gericht op het bereiken van een goede toestand van al het water conform de Kaderrichtlijn Water en het realiseren van een robuust, duurzaam en klimaatbestendig watersysteem. Verschillende maatregelen zijn hierbij behulpzaam, zoals het beschikbaar stellen van agrarische gronden voor waterberging bij veel neerslag en het vasthouden van water bij droogte en het verbeteren van de grond- en oppervlaktewaterkwaliteit door groene zuivering (minder belasting met verontreinigende stoffen vanuit de agrarische sector) en duurzaam oever-, sloot- en bodembeheer (minder af- en uitspoeling van nutriënten en bestrijdingsmiddelen).

4.5 Beoordelingscriteria gebiedsaanvragen

Voor het agrarisch natuurbeheer kunnen alleen agrarische collectieven een gebiedsaanvraag indienen.

De gebiedsaanvragen zullen worden getoetst op:

- De kaarten zoals opgenomen in dit Natuurbeheerplan (bijlage 1b, c, d, e en f)
- De criteria zoals opgenomen in onderstaande tabel

Leefgebied	Beheerfuncties
Open Grasland	Optimaliseren broed- en opgroeimogelijkheden (F01.12) Creëren nat biotoop (F01.15)
Open Akker	Creëren foerageergebied (F01.11) Optimaliseren voortplantingsmogelijkheden (F01.13)
Leefgebied natte dooradering	Optimaliseren broed- en opgroeimogelijkheden (F01.12) Verschralen (F01.14)
Leefgebied droge dooradering	Optimaliseren broed- en opgroeimogelijkheden (F01.12)
Categorie water (agrarisch waterbeheer)	Waterberging (F02.11) Verbeteren waterkwaliteit (F02.12) Vernatting (F02.13) Water vasthouden (F02.14)

Tabel 4 Beoordeling gebiedsaanvragen van agrarische collectieven

5. Inspraak en Subsidiemogelijkheden

De doelen uit het Natuurbeheerplan kunnen door natuurbeheerders (natuurorganisaties, particuliere natuurbeheerders, agrarische collectieven) worden gerealiseerd. Beheerders kunnen hun zienswijze geven op de aangegeven natuurtypen, beheertypen, leefgebieden agrarisch natuur- en landschapsbeheer, waterdoelen en bijbehorende criteria. De aanvraag voor een beheersubsidie is mogelijk nadat het Natuurbeheerplan is vastgesteld.

5.1 Inspraakprocedure Natuurbeheerplan 2022

Op de voorbereiding van een besluit tot vaststelling of wijziging van een Natuurbeheerplan is de uniforme openbare voorbereidingsprocedure van afdeling 3.4 van de Algemene wet bestuursrecht (Awb) van toepassing. Op grond hiervan stellen Gedeputeerde Staten (GS) belanghebbenden in de gelegenheid om in de periode van de terinzagelegging, schriftelijk of mondeling een zienswijze op het ontwerpplan kenbaar te maken. Het ontwerp-Natuurbeheerplan 2022 wordt gedurende zes weken ter inzage gelegd. GS wegen vervolgens af of de ontvangen zienswijzen aanleiding geven tot wijzigingen. Wanneer dit het geval is, worden deze wijzigingen verwerkt in het definitieve Natuurbeheerplan. Tegelijk met het definitieve Natuurbeheerplan stellen GS een Nota van Beantwoording vast, waarin wordt toegelicht hoe zij de ontvangen zienswijzen hebben beoordeeld. In Noord-Holland wordt sinds de decentralisatie van natuurbeheer en de PS-motie 53/2014 ("Natuur is kapitaal") het Natuurbeheerplan op voordracht van GS door Provinciale Staten vastgesteld (inmiddels ook gecodificeerd in artikel 1.3 SVNL 2016-2021). Met het oog op de uitvoeringspraktijk

hebben GS de bevoegdheid om wijzigingen van ondergeschikt belang in het kaartmateriaal aan te brengen.

Het ontwerp-natuurbeheerplan is vastgesteld op 8 juni 2021. Het ontwerp is van 17 juni t/m 28 juli 2021 ter inzage gelegd.

Nota van Beantwoording en vaststelling procedures

5.2 Subsidie Natuur- en landschapsbeheer (SVNL-n)

Natuurbeheerders (natuurorganisaties, natuurcollectieven, particuliere natuurbeheerders, agrarische collectieven) kunnen via de subsidieregeling voor natuur- en landschapsbeheer, beheersubsidie aanvragen voor de op kaart 1a aangegeven beheertypen.

Bij de subsidie voor natuurbeheer moet de beheerder zijn terrein openstellen. Het natuurterrein is opengesteld als het minimaal 358 dagen per jaar gratis fysiek bereikbaar en toegankelijk is.

We verzoeken beheerders om zoveel mogelijk aan te sluiten bij een natuurcollectief voor een beheeraanvraag. Beheeraanvragen onder de €5000,- worden niet in behandeling genomen.

Beheerders die aansluiten bij het natuurcollectief Noord-Holland of die individueel een aanvraag indienen, moeten gecertificeerd zijn om in aanmerking te komen voor subsidie. Beheerders kunnen ook aansluiten bij een gecertificeerd collectief (b.v. Unie van Bosgroepen). Meer informatie: www.bij12.nl/onderwerpen/natuur-en-landschap/subsidiestelsel-natuur-en-landschap/certificering-subsidiestelsel-natuur-en-landschap/

Bijdragen

Naast de beheervergoeding is het ook mogelijk om bijdragen aan te vragen voor monitoring, voorzieningen, toezicht, vaarbijdrage en schapenbegrazing. De bijdrage zijn vaste bedragen en worden alleen toegekend aan die percelen waar ook beheervergoeding wordt gegeven. Alle bijdrage kunnen aangevraagd worden, alleen de vaarbijdrage hoeft in Noord-Holland niet apart aangevraagd te worden. Deze wordt automatisch uitgekeerd op alle percelen waar een beheervergoeding voor wordt aangevraagd en die op de vaarbijdrage kaart staan. Zie voor de voorwaarde en vergoedingen www.bij12.nl/onderwerpen/natuur-en-landschap/subsidiestelsel-natuur-en-landschap/

5.2 Agrarisch natuur- en landschapsbeheer (ANLB)

Alleen agrarische collectieven kunnen subsidie krijgen voor agrarisch natuur- en landschapsbeheer. Alleen binnen de begrenzing van de leefgebieden is subsidie voor agrarisch natuur- en landschapsbeheer mogelijk. Een agrarisch collectief is een gecertificeerde (coöperatieve) vereniging / een samenwerkingsverband in een (zelfgekozen) begrensd gebied die bestaat uit agrariërs en andere beheerders met gebruiksrecht van landbouwgrond in een gebied. Het collectief is eindbegunstigde van de subsidie.

5.3 Kwaliteitsimpuls: investeringen en functieverandering (SKNL)

De subsidie kwaliteitsimpuls Natuur en Landschap (SKNL) is voor grondgebruikers die grond geschikt willen maken voor natuurbeheer en voor natuurbeheerders die de kwaliteit van de natuur verder willen ontwikkelen en verbeteren. Voor een kwaliteitsimpuls natuur en landschap zijn twee subsidiemogelijkheden: investeringssubsidie en subsidie functieverandering. Een combinatie hiervan is ook mogelijk. Deze subsidie kan alleen aangevraagd worden voor het beheertype zoals aangegeven op kaart 2 (ambitiekaart).

Overige informatie

Zoekgebieden NNN

Binnen de NNN zijn 2 zoekgebieden begrensd, in de Horstermeer en in de Bovenlanden nabij Aalsmeer. Binnen deze zoekgebieden wordt met behulp van gebiedsontwikkeling natuur gerealiseerd. Voor de Horstermeer is 76 ha beschikbaar en voor de Bovenlanden 14,6 ha. Pas nadat concreet is waar de begrenzing komt wordt een ambitie op de ambitiekaart gezet. Over zowel de concrete begrenzing als de bijbehorende aanpassing van de ambitiekaart in de zoekgebieden kunnen Gedeputeerde Staten tussentijds een besluit nemen.

Binnen het zoekgebied voor de Bovenlanden nabij Aalsmeer is op 5 ha een ambitietype gelegd. Het zoekgebied is nu nog 9,6 ha.

Websites links

Meer informatie over het (agrarisch) natuur- en landschapsbeheer vindt u op:

Website van de provincie:

<https://www.noord-holland.nl/Onderwerpen/Natuur/Natuurbeheer>

<https://geoapps.noordholland.nl/app/natuurbeheerplan>

[Kwaliteitsimpuls Natuur en Landschap Noord-Holland 2018, uvr subsidie \(SKNL\)](#)

[SVNL-N: Natuur- en landschapsbeheer 2016-2021, uvr subsidie](#)

Website van BIJ12

www.bij12.nl/onderwerpen/natuur-en-landschap.

Dit portaal is de verzamelplaats van alle (beleids)informatie over Natuur en Landschap in Nederland.

www.bij12.nl/onderwerpen/natuur-en-landschap/subsidiestelsel-natuur-en-landschap

www.bij12.nl/onderwerpen/natuur-en-landschap/subsidiestelsel-natuur-en-landschap/certificering-subsidiestelsel-natuur-en-landschap/

Afkortingen

ANLB: Agrarisch natuur en Landschapsbeheer

AwB: Algemene wet Bestuursrecht

BPL: Bijzonder Provinciaal Landschap

BIJ12: BIJ12 is een uitvoeringsorganisatie van alle 12 provincies

GS: Gedeputeerde Staten

NNN: natuur Netwerk Nederland

SKNL: Subsidieregeling Kwaliteitsimpuls Natuur en Landschap

SVNL: Subsidie verordening Natuur en landschapsbeheer